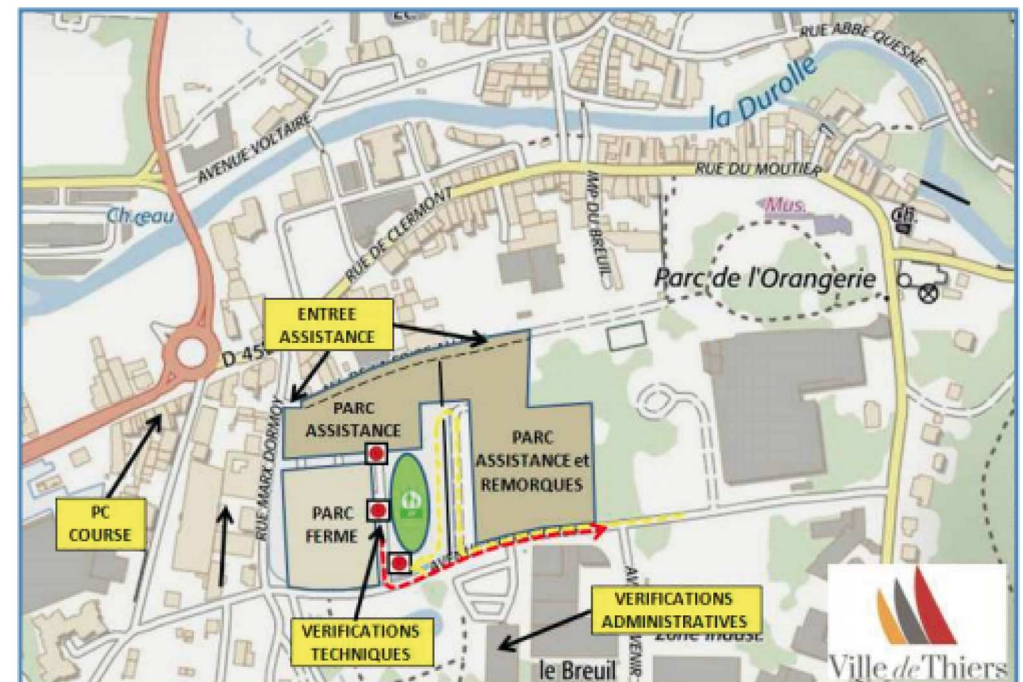


RALLYE NATIONAL des MONTS DÔME

| | | | | | |
|--|------------|---------------------------|--|---|-------------------------------------|
| CH 00-2B-4B sortie parc fermé | | Sections 1 - 2 - 3 | | | Page |
| CH 0A-2C-4C podium | | Distance | Temps imparti | Moyenne | 01 |
| | | | 15 mn au 1er tour 35 mn aux 2ème et 3ème tour | | |
| Distances | | Directions | | Informations | Distances totales dégressives |
| Totales | Partielles | | | | |
| 0,000 | 0,000 | | | CH THIERS Sortie parc fermé Entrée parc d'assistance | 0,000 |
| au 1er tour parc d'assistance pour remplacement des pneumatiques | | | | | |
| ATTENTION | | | | | |
| AUCUNE ASSISTANCE NE SERA TOLÉRÉE SUR LES PARCOURS DE LIAISON | | | | | |

Plan de situation de THIERS



Classements en direct sur www.patricksoft.fr

Ce carnet de navigation vous guidera pendant vos reconnaissances (!!! ce ne sont pas des essais !).

- ✓ *soyez respectueux de la tranquillité des riverains, des promeneurs et des autres usagers de la route (bruit limité, vitesse réduite, ...)*
- ✓ *respectez la réglementation fédérale relative aux reconnaissances (3 passages maxi, etc.)*

Des contrôles seront effectués par l'organisateur, et la Gendarmerie redoublera de vigilance ...

Merci à tous et bonne route !

Pendant l'épreuve, les temps et classements seront sur www.patricksoft.fr (rubrique "Direct")



RALLYE NATIONAL des MONTS DÔME

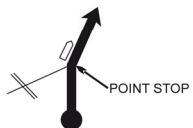

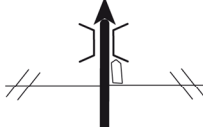



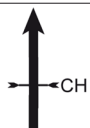

| CH 0A-2C-4C THIERS podium | | Sections 1 - 2 - 3 | | | Page |
|------------------------------|------------|--------------------|--|-------------|-------------------------------------|
| CH 1 - 3 - 5 LES MARTEAUX | | Distance | Temps impart | Moyenne | 02 |
| | | 4,850 km | 12 mn | 24,250 km/h | |
| Distances | | Directions | Informations | | Distances totales dégressives |
| Totales | Partielles | | | | |
| 0,000 | 0,000 | | CH THIERS PODIUM AG Avenue du Progrès | | 4,850 |
| | | 01 | | | |
| 0,350 | 0,350 | | AD D 45 au STOP Ave de la Libération | | 4,500 |
| | | 02 | | | |
| 4,400 | 4,050 | | AG D 58 ESCOUTOUX | | 0,450 |
| | | 03 | | | |
| 4,500 | 0,100 | | AG D 320 Ste AGATHE | | 0,350 |
| | | 04 | | | |
| 4,850 | 0,350 | | CH LES MARTEAUX sur D320 300m après carrefour D45 x D320 | | 0,000 |
| | | 05 | | | |

RALLYE NATIONAL des MONTS DÔME

| DES 1 - 3 - 5 LES MARTEAUX | | Sections 1 - 2 - 3 | | | Page |
|-------------------------------|------------|--------------------|---|------------|-------------------------------------|
| CH 2 - 4 - 6 LE TREVY | | Distance | Temps impart | Moyenne | 03 |
| | | 24,600 km | 35 mn | 42,170km/h | |
| Distances | | Directions | Informations | | Distances totales dégressives |
| Totales | Partielles | | | | |
| 0,000 | 0,000 | | EPREUVE SPÉCIALE Les MARTEAUX CHOSSIÈRE | | 24,600 |
| | | 01 | Départ ES sur D 320 10m avant début glissière de sécurité à gauche | | |
| 2,500 | 2,500 | | AD D 102 Ste AGATHE | | 22,100 |
| | | 02 | | | |
| 8,000 | 5,500 | | AD D 131A ESCOUTOUX | | 16,600 |
| | | 03 | | | |
| 9,750 | 1,750 | | AG D 131 | | 14,850 |
| | | 04 | | | |
| 12,450 | 2,700 | | AD D 7 VOLLORE-VILLE | | 12,150 |
| | | 05 | | | |
| 14,250 | 1,800 | | Arrivée ES sur D 7 entrée chemin à droite 200 m avant carrefour D7 x D312 | | 10,350 |
| | | 06 | | | |
| 14,450 | 0,200 | | Point Stop sur D 7 au carrefour D313 x D42 | | 10,150 |
| | | 07 | | | |



RALLYE NATIONAL des MONTS DÔME

| DES 1 - 3 - 5 LES MARTEAUX | | Sections 1 - 2 - 3 | | | Page |
|-------------------------------|------------|---|---|------------|-------------------------------|
| CH 2 - 4 - 6 LE TREVY | | Distance | Temps impart | Moyenne | 04 |
| | | 24,600km | 35 mn | 42,170km/h | |
| Distances | | Directions | Informations | | Distances totales dégressives |
| Totales | Partielles | | | | |
| 14,450 | 0,200 |  | AD D 7 COURPIERE VOLLORE Ville | 10,150 | 08 |
| 15,550 | 1,100 |  | AG D 313 AUBUSSON d'AU | 9,050 | 09 |
| 21,050 | 5,500 |  | T D garder D 313 LE TREVY | 3,550 | 10 |
| 22,500 | 1,450 |  | AG D 41 LA RENAUDIE LE TREVY | 2,100 | 11 |
| 24,250 | 1,750 |  | AG D 42 VOLLORE Mgne | 0,350 | 12 |
| 24,450 | 0,200 |  | AD D 41 LE BRUGERON | 0,150 | 13 |
| 24,600 | 0,150 |  |  CH LE TREVY 200 m après le carrefour D 41 x D 42 | 0,000 | 14 |


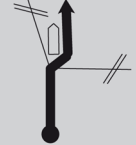

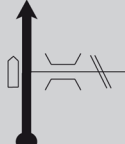



RALLYE NATIONAL des MONTS DÔME

Sections 1 - 2 - 3




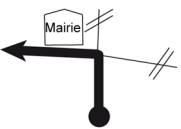
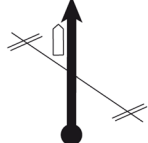
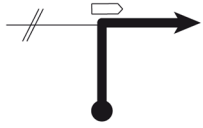
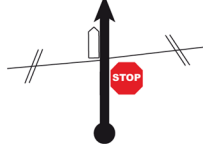
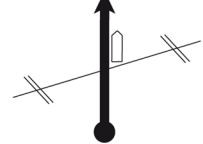

RALLYE NATIONAL des MONTS DÔME

| | | | | |
|----------------------------------|---------------------------|--------------|-------------|-----------|
| DES 2 - 4 - 6 LE TREVY | Sections 1 - 2 - 3 | | | Page |
| | Distance | Temps impart | Moyenne | 06 |
| | 45,900 km | 55 mn | 50,000 km/h | |
| CH 2A - 4A - 6A THIERS | | | | |

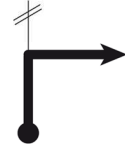


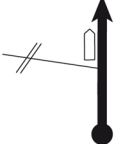
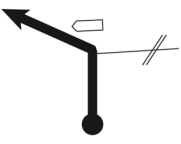

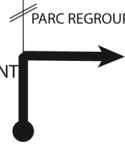
| Distances | | Directions | Informations | Distances totales dégressives |
|-----------|------------|---|--|-------------------------------|
| Totales | Partielles | | | |
| 0,000 | 0,000 | <div style="border: 2px solid black; padding: 5px; text-align: center;"> EPREUVE SPÉCIALE LE TREVY AUGEROLLES </div> |  Départ ES sur D 41 300 m après Carrefour D 41 x D 42 | 45,900 |
| 4,500 | 4,500 | |  AD D 102 LE BRUGERON | 41,400 |
| 7,850 | 3,350 | |  AD D 97 AUGEROLLES | 38,050 |
| 14,400 | 6,550 | |  TD D 313 OLMET | 31,500 |
| 18,000 | 3,600 | |  AD D 45 AUGEROLLES | 27,900 |
| 23,050 | 5,050 | |  Arrivée ES sur D 45 en face de l'entrée de la ferme de la Côte | 22,850 |
| 23,200 | 0,150 | |  Point Stop sur D 45 10 m avant Croix | 22,700 |

RALLYE NATIONAL des MONTS DÔME

| | | | | |
|----------------------------------|---------------------------|--------------|-------------|-----------|
| DES 2 - 4 - 6 LE TREVY | Sections 1 - 2 - 3 | | | Page |
| | Distance | Temps impart | Moyenne | 07 |
| | 45,900 km | 55 mn | 50,000 km/h | |
| CH 2A-4A-6A THIERS | | | | |

| Distances | | Directions | Informations | Distances totales dégressives |
|-----------|------------|---|--|-------------------------------|
| Totales | Partielles | | | |
| 24,400 | 1,200 |  | TD sur D 45 COURPIERE Centre Bourg | 21,500 |
| 24,550 | 0,150 |  | AG D 42 Grand rue | 21,350 |
| 24,950 | 0,400 |  | TD sur D 45 AUBUSSON d'AU VOLLORE-VILLE | 20,950 |
| 27,600 | 2,650 |  | AD D 45 AUBUSSON d'AU VOLLORE-VILLE | 18,300 |
| 29,600 | 2,000 |  | TD D 45 VOLLORE-VILLE VOLLORE-MGNE | 16,300 |
| 32,000 | 2,400 |  | TD D 45 VOLLORE-VILLE ESCOUTOUX | 13,900 |
| 32,350 | 0,350 |  | AG D 45 ESCOUTOUX | 13,550 |

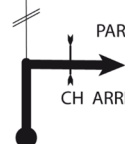
RALLYE NATIONAL des MONTS DÔME

| DES 2 - 4 - 6 LE TREVY | | Sections 1 - 2 - 3 | | | Page |
|---------------------------|------------|---|---|-------------------------------------|------|
| CH 2A-4A-6A THIERS | | Distance | Temps impart | Moyenne | 08 |
| | | 45,900 km | 55 mn | 50,0 km/h | |
| Distances | | Directions | Informations | Distances totales dégressives | |
| Totales | Partielles | | | | |
| 33,100 | 0,750 |  | AD sur D 45 ESCOUTOUX THIERS | 12,800 | 15 |
| 39,150 | 6,050 |  | TD D 45 ESCOUTOUX | 6,750 | 16 |
| 39,250 | 0,100 |  | AG sur D 45 THIERS | 6,650 | 17 |
| 40,750 | 1,500 |  | TD D 45 THIERS | 5,150 | 18 |
| 41,400 | 0,650 |  | AG D 45 THIERS | 4,500 | 19 |
| 45,450 | 4,050 |  | AG avenue du Progrès AVENUE du PROGRÈS | 0,450 | 20 |
| 45,900 | 0,450 |  | TD CH 2A et 4A Entrée Parc Regroupement place du Pré de la Foire | 0,000 | 21 |

RALLYE NATIONAL des MONTS DÔME

| DES 2 - 4 - 6 LE TREVY | | Sections 1 - 2 - 3 | | | Page |
|---------------------------|------------|--------------------|--------------|-------------------------------------|------|
| CH 2A-4A-6A THIERS | | Distance | Temps impart | Moyenne | 09 |
| | | 45,900 km | 55 mn | 50,000 km/h | |
| Distances | | Directions | Informations | Distances totales dégressives | |
| Totales | Partielles | | | | |

AU DERNIER TOUR CH 6A ENTRÉE PARC FERMÉ

| | | | | | |
|--------|-------|---|--|-------|----|
| 45,900 | 0,450 |  | AD CH 6A Entrée Parc Fermé place du Pré de la Foire | 0,000 | 22 |
|--------|-------|---|--|-------|----|

AVANCE NON PÉNALISÉE AU CH 6A

